

ДЕТАЛЬНИЙ ПЛАН ЧАСТИНИ ТЕРИТОРІЇ

Карпівської сільської ради Широківського району Дніпропетровської області
 поза межами населених пунктів для потреб, пов'язаних з користуванням надрами
 (будівництво, розміщення та обслуговування об'єкту ПРАТ «ІНГЗК»
 З черги хвостового господарства та оборотного водопостачання)

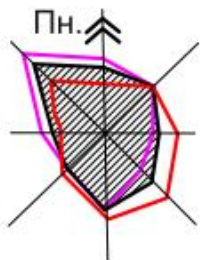
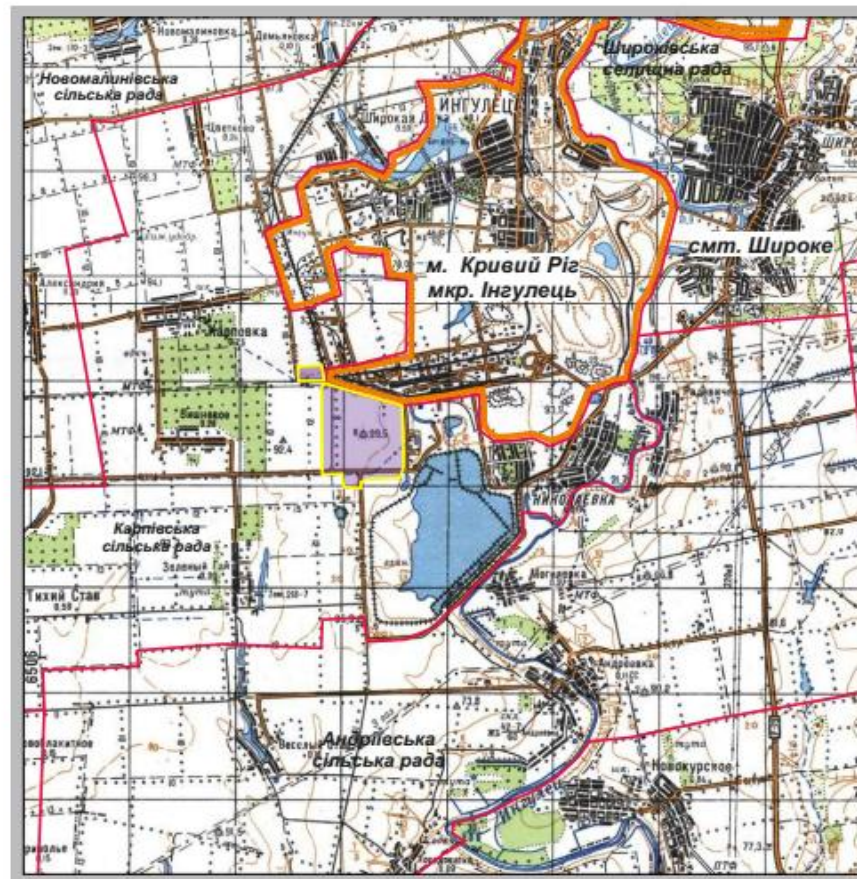


Схема розташування земельної ділянки у планувальній структурі області та району М - довільний


Ситуаційна схема



Ситуаційна схема



Умовні позначення:



Перелік листів:

Лист	Зміст:
1	4
2	5
3	6

02/11-2-17-ДП

Широківська районна державна адміністрація
 Дніпропетровської області

Змін.	Кп.	Лист	Надок.	Підпис	Дата	Стадія	Лист	Листів
						ДП	1	6
ГАП	Людмила Д.В.	03.18				Схема розташування земельної ділянки у планувальній структурі області та району М-довільний		
Висновок	Яківська С.В.					ТОВ «НВП ПРАЙД»		
Посвідчення	Зем.О.М.							