

ДЕТАЛЬНИЙ ПЛАН ЧАСТИНИ ТЕРИТОРІЇ

Карпівської сільської ради Широківського району Дніпропетровської області
поза межами населених пунктів для потреб, пов'язаних з користуванням надрами орієнтовною площею 450,0 га
(будівництво, розміщення та обслуговування об'єкту ПРАТ «ІНГЗК» відвалу №5)

Аналіз існуючої містобудівної документації М-довільний

Проект районого планування Широківського району Дніпропетровської області
(ГОССТРОЙ «УССР ГИПРОГРАД» м. Київ 1986р.)

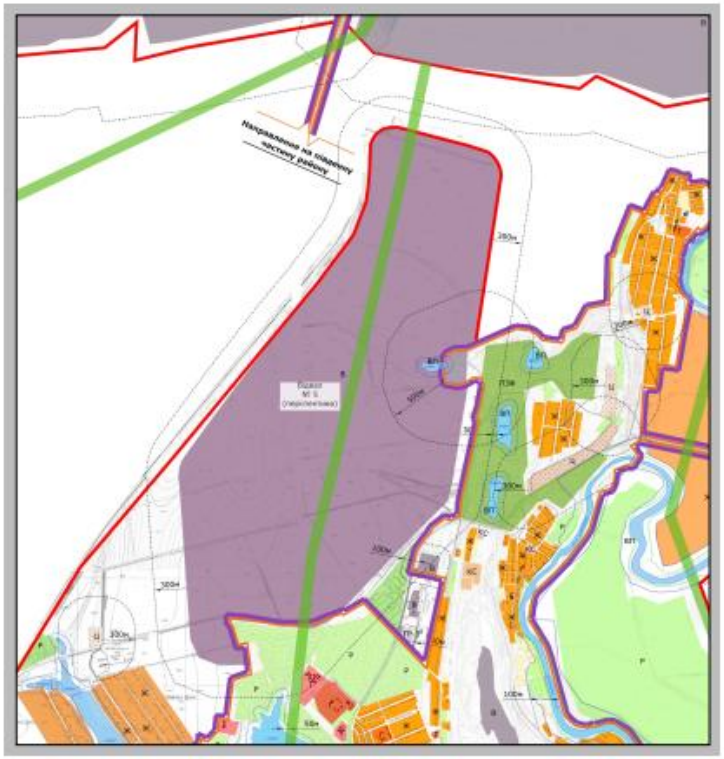

Фрагмент схеми функціонального зонування території населеного пункту м. Кривий Ріг Інгулецький район
(ТОВ «Інститут Харківпроект» м. Харків 2012 р.)

Умовні позначення:



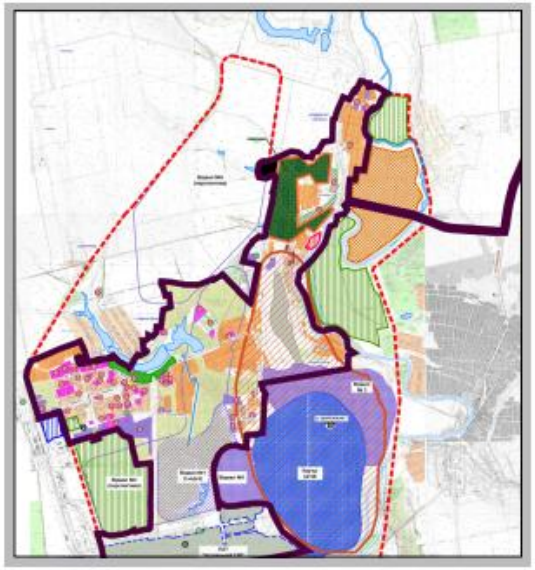

Фрагмент генерального плана м. Кривий Ріг
(ДП «ДПІ «КРИВБАСПРОЕКТ» м. Кривий Ріг 2012р.)

Аерофотозйомка

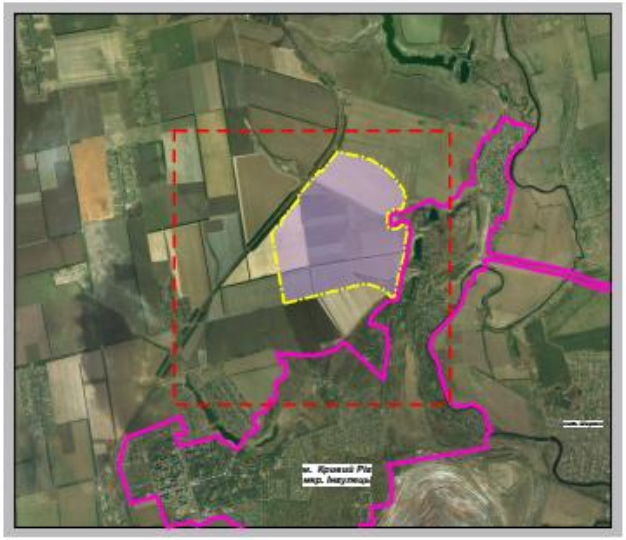

Фрагмент кадастрової карти України

						02/11-1-17-ДП
						Широківська районна державна адміністрація Дніпропетровської області
Змін.	Кіл.	Лист	Модер.	Підпись	Дата	
						Стадія: ДП; Лист: 2; Листів: 6
ГАП		Лисицький Д.В.			03.18	
Виконав		Рудаков С.В.				Аналіз існуючої містобудівної документації М-довільний
Перевірив		Жаль О.М.				ТОВ «НВП ПРАЙД»